

Grad Pregrada  
Josipa Karla Tuškana 2  
49218 Pregrada  
n/r Gradonačelnik Marko Vešligaj

REPUBLIKA HRVATSKA  
KRAPINSKO-ZAGORSKA ŽUPANIJA  
GRAD PREGRADA

Primljeno: 09.08.2022.		
Klasifikacijska oznaka	Org. jed.	
940-01/22-01/31	03	
Uredbeni broj	Pril.	Vrij.
15-22-03		

Ankica Javorić  
Druškovec Humski 73  
49231 Hum na Sutli  
Hrvatska

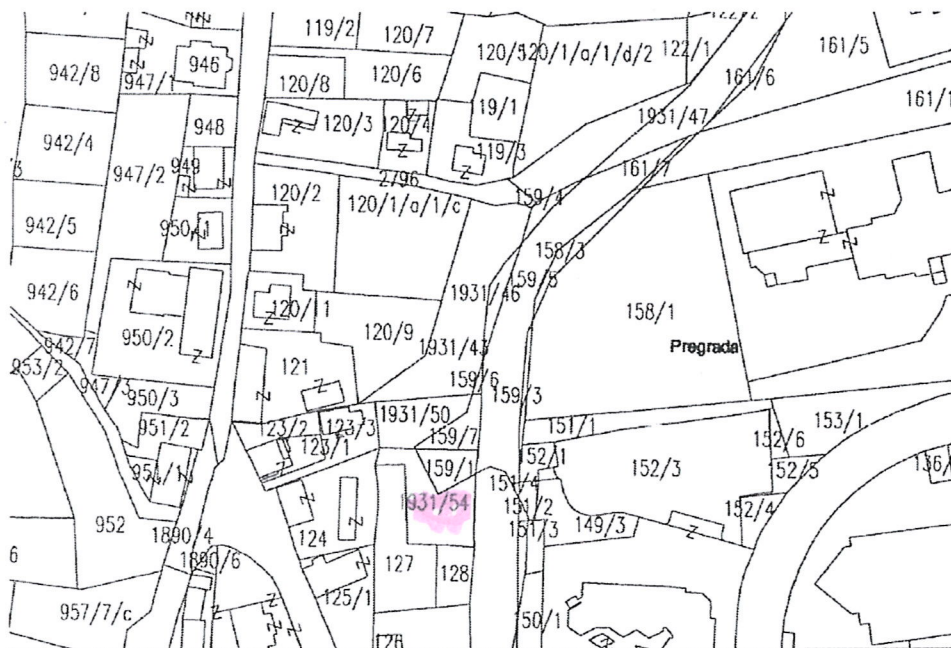
**Predmet: ZAHTJEV O UKIDANJU STATUSA JAVNOG DOBRA U OPĆOJ UPORABI NA PODRUČJU  
K.O. PREGRADA kao i otkup te pravo prvokupa k.č.1931/43 (k.č.1931/54-predloženo novo stanje)**

Poštovani,  
ovim putem podnašamo zahtjev za ukidanje statusa javnog dobra u općoj uporabi na k.č.1931/43,  
k.o. Pregrada (predloženi novi broj k.č.1931/54 od 569m2) kao i otkup te pravo prvokupa iste prema procjeni  
sudskog vještaka ili cijeni koju odredi odjel za nekretnine Grada Pregrade.

**Obrazloženje:**

Ranije spomenuta k.č. 1931/43, k.o. Pregrada (predloženi novi broj k.č. 1931/54 od 569m2) u naravi  
predstavlja dio našega dvorišta s kućom i garažom, tj. ograđenu cjelinu naše nekretnine koju kao takvu koristimo.

Kod kupnje nismo utvrdili da je javno dobro jer je ograđeno ogradom i nikada se nije koristilo kao javno  
dobro u općoj uporabi. Ovim zahtjevom želimo ujednačiti stanje u naravi s zemljišnoknjižnim stanjem, te  
smatramo da postoje opravdani razlozi da razmotrite i udovoljite zahtjevu te omogućite ukidanje statusa javnog  
dobra kao i otkup te pravo prvokupa spomenute nekretnine.



**Prilog:**

- Izvadak iz zemljišne knjige
- Kopija katastarskog plana
- Predloženo novo stanje

U Hum na Sutli, 5.8.2022.



Ured ovlaštenog inženjera geodezije  
Zlatko Šurbek

Katastarska općina: PREGRADA

MBR: 323985

Detaljni list: 3

Druškovec Humski 66/2, 49231 Hum na Sutli

Tel. +385 99 254 2341

E-mail: zsurbek@gmail.com

IBAN HR7724020061140321718

OIB 35063845952

Investitor:

ANKICA JAVORIĆ

DRUŠKOVEC HUMSKI 73, 49231 HUM NA SUTLI

OIB 52413482945

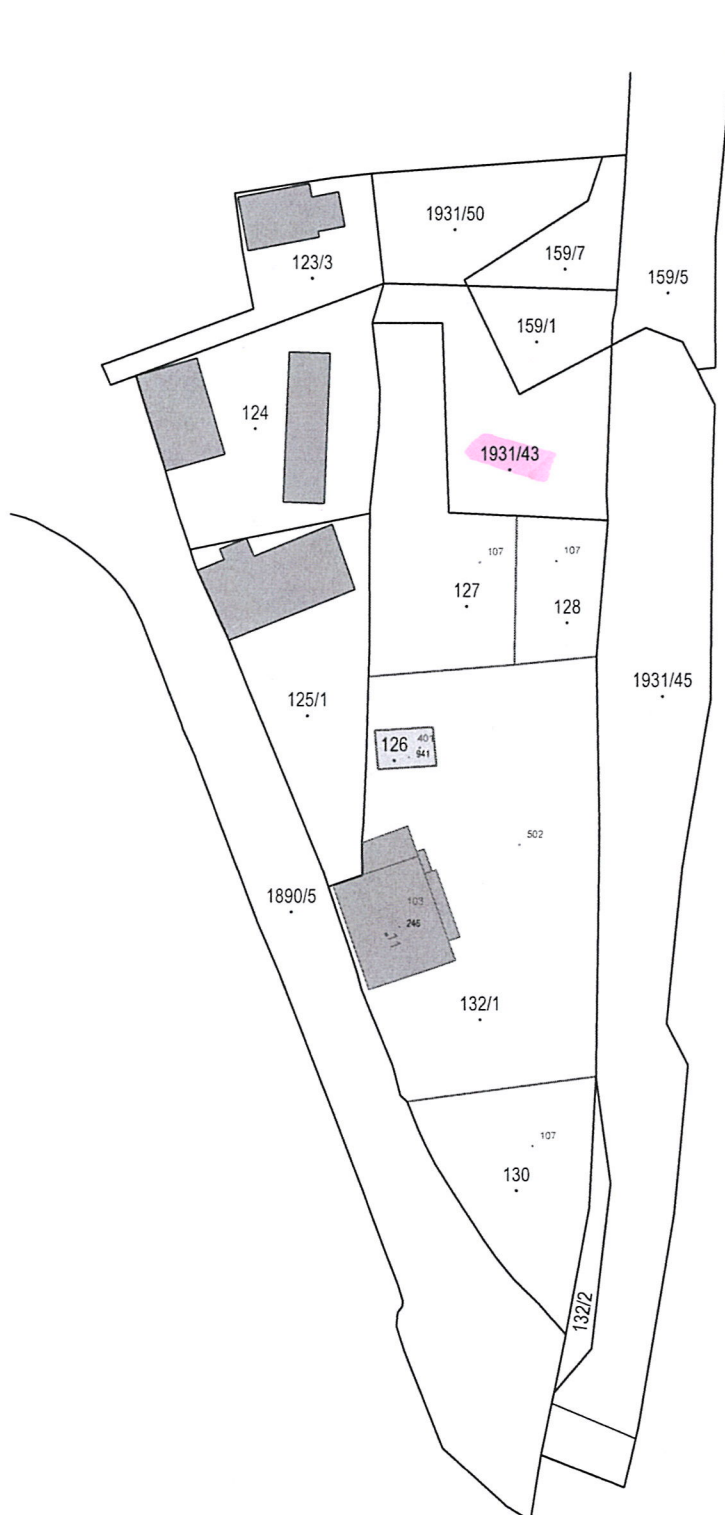
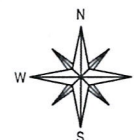
## KOPIJA KATASTARSKOG PLANA

- predloženo novo stanje -

Mjerilo 1:1000

Izvorno mjerilo 1:2880

- za zemljišnu knjigu -



Izradio:

Zlatko Šurbek, mag. ing. geod. et geoinf.

Hum na Sutli, prosinac 2021. godine

Broj elaborata: 2021 - 180

**Zlatko  
Šurbek**

Digitalno potpisao:

Zlatko Šurbek

Datum: 2022.02.19

09:48:53 +01'00'

Odgovorna osoba za obavljanje stručnih  
geodetskih poslova

Zlatko Šurbek, mag. ing. geod. et geoinf.

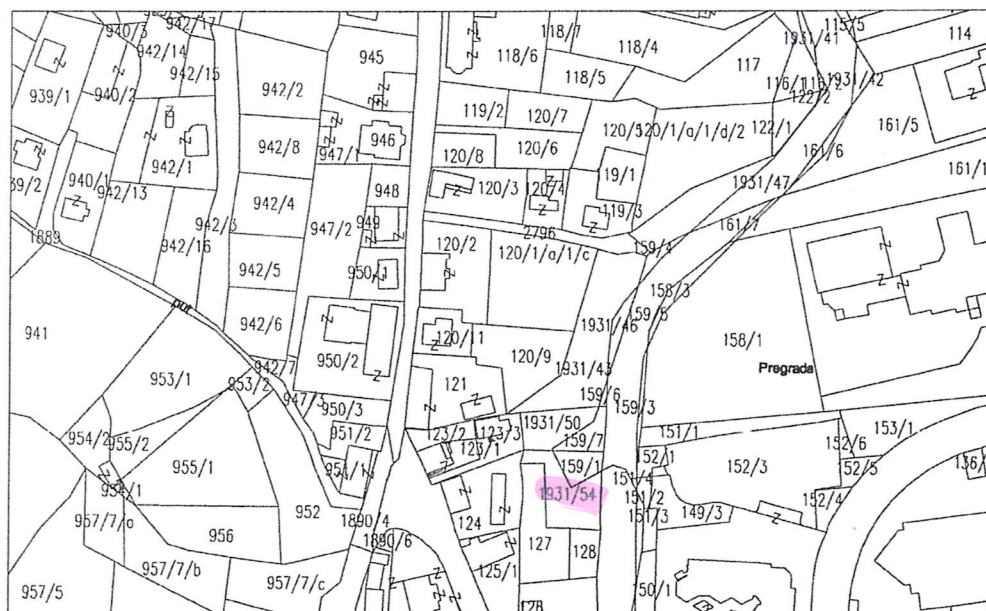


REPUBLIKA HRVATSKA  
DRŽAVNA GEODETSKA UPRAVA  
PODRUČNI URED ZA KATASTAR KRAPINA  
ISPOSTAVA ZA KATASTAR NEKRETNINA PREGRADA

K.O.PREGRADA  
k.č.br. : 1931/43

**PREDLOŽENO NOVO STANJE**

Mjerilo 1 : 2880  
Izvorno mjerilo 1:2880



PREGRADA, 08.04.2022.

Izradio: Darko Hustić, geodetski tehničar  
ovlašteni geodetski referent

**DARKO  
HUSTIĆ**

Digitally signed by  
DARKO HUSTIĆ  
Date: 2022.05.12  
08:18:51 +02'00'





REPUBLIKA HRVATSKA

Općinski sud u Zlataru  
ZEMLJIŠNOKNJIŽNI ODJEL PREGRADA  
Stanje na dan: 05.08.2022. 22:42

Verificirani ZK uložak

Katastarska općina: 323985, PREGRADA

Broj ZK uložka: 1428

Broj zadnjeg dnevnika: Z-3091/2022

Aktivne plombe: Z-7194/2022

## IZVADAK IZ ZEMLJIŠNE KNJIGE

A  
Posjedovnica  
PRVI ODJELJAK

Rbr.	Broj zemljišta (kat. čestice)	Oznaka zemljišta	Površina			Primjedba
			jutro	čhv	m2	
1.	126	Ulica Ljudevita Gaja GARAŽA			43 43	
2.	127	Ulica Ljudevita Gaja PAŠNJAK			678 678	
3.	128	Ulica Ljudevita Gaja PAŠNJAK			237 237	
4.	129	PAŠNJAK U PREGRADI		163		
5.	130	Ulica Ljudevita Gaja PAŠNJAK			523 523	
6.	132/1	Ulica Ljudevita Gaja DVORIŠTE ZGRADA MJEŠOVITE UPORABE STAMBENO POSLOVNA ZGRADA, Pregrada, Ulica Ljudevita Gaja 11			1950 1706 244	
		UKUPNO:		163	3431	

## DRUGI ODJELJAK

Rbr.	Sadržaj upisa	Primjedba
	Zaprimljeno 15.03.2022.g. pod brojem Z-3091/2022	
3.2	ZABILJEŽBA, Temeljem čl. 149 st 1 Zakona o gradnji ( N.N. 153/13., N.N.20/17. N.N.39/19.) i obavijesti Ispostave za katastar nekretnina Pregrada od 23.02.2022., Klasa:UP/I 932-07/22-02/24, Urbroj:541-13-02-01/3-22-4, da je za evidentiranje građevine u katastru: - zgrada mješovite uporabe, stambeno poslovna zgrada Pregrada, Ulica Ljudevita Gaja 11 sa 244 m2 na kčbr. 132/1 u AI, priložena UPORABNA DOZVOLA, ODNOSNO POTVRDA GLAVNOG PROJEKTA, UPRAVNOG ODJELA ZA PROSTORNO UREĐENJE, GRADNJU I ZAŠTITU OKOLIŠA PREGRADA, Klasa:UP/I-361-05/15-30/000833, Urbroj:2140-01-08-4-16-0003 od 16.06.2016.	Zabilježba
	Zaprimljeno 15.03.2022.g. pod brojem Z-3091/2022	
3.3	ZABILJEŽBA, Temeljem čl. 149 st 1 Zakona o gradnji ( N.N. 153/13., N.N.20/17. N.N.39/19.) i obavijesti Ispostave za katastar nekretnina Pregrada od 23.02.2022., Klasa:UP/I 932-07/22-02/24, Urbroj:541-13-02-01/3-22-4, da je za evidentiranje građevine u katastru: -garaža sa 43 m2 na kčbr. 126 uAI, priloženo RJEŠENJE O IZVEDENOM STANJU, UPRAVNOG ODJELA ZA PROSTORNO UREĐENJE, GRADNJU I ZAŠTITU OKOLIŠA PREGRADA, Klasa:UP/I-361-01/18-01/02, Urbroj: 2140/01-08/4-18-9 od 26.01.2018.	



**B**  
**Vlastovnica**

Rbr.	Sadržaj upisa	Primjedba
3.	Vlasnički dio: 1/1	
	JAVORIĆ ANKICA, OIB: 52413482945, DRUŠKOVEC HUMSKI 73, DRUŠKOVEC HUMSKI 49231 HUM NA SUTLI	

**C**  
**Teretovnica**

Rbr.	Sadržaj upisa	Iznos	Primjedba
1.			
1.1	Zaprimljeno 29.10.2018.g. pod brojem Z-11606/2018		
	<p>UKNJIŽBA, STVARNA SLUŽNOST na k.č. 128, RJEŠENJE UREDA DRŽAVNE UPRAVE, SLUŽBE ZA GOSPODARSTVO I IMOVINSKO-PRAVNE POSLOVE, ISPOSTAVA PREGRADA, KLASA:UP/I-943-04/18-01/04, URBROJ:2140-09-02-01/4-18-7 19.09.2018, POTVRDE O UPLATI, radi izgradnje sustava prikupljanja i odvodnje otpadnih voda Aglomeracije Pregrada - u površini služnosti od 32,2 m<sup>2</sup>. Trasa kanalizacije, širine 1,5 m, prolazi istočnim dijelom parcele, smjerom jug-sjever na udaljenosti cca 1 do 3 m od istočne međe u duljini 21,5 m, te - u površini služnosti od 43,1 m<sup>2</sup>. Trasa kanalizacije, širine 1,5 m, prolazi smjerom jug-sjever na udaljenosti cca 3 do 4 m od istočne međe u duljini 28,8 m. Na trasi kanalizacije nalazi se reviziono okno, dimenzije fi 80, površine 0,8 m<sup>2</sup></p> <p><b>VIOP D.O.O., OIB: 73492360733, ULICA STJEPANA RADIĆA 17, 49218 PREGRADA</b></p>		
2.			
2.1	Zaprimljeno 29.10.2018.g. pod brojem Z-11607/2018		
	<p>UKNJIŽBA, STVARNA SLUŽNOST na k.č. 130, RJEŠENJE UREDA DRŽAVNE UPRAVE, SLUŽBE ZA GOSPODARSTVO I IMOVINSKO-PRAVNE POSLOVE, ISPOSTAVA PREGRADA, KLASA:UP/I-943-04/18-01/05, URBROJ:2140-09-02-01/4-18-6 19.09.2018, POTVRDE O UPLATI, radi izgradnje sustava prikupljanja i odvodnje otpadnih voda Aglomeracije Pregrada - u površini služnosti od 20,1 m<sup>2</sup>. Trasa kanalizacije, širine 1,5 m, prolazi smjerom jug-sjever na udaljenosti cca 3 do 4 m od istočne međe u duljini 13,4 m. Na trasi kanalizacije nalazi se reviziono okno, dimenzije fi 80, površine 0,8 m<sup>2</sup></p> <p><b>VIOP D.O.O., OIB: 73492360733, ULICA STJEPANA RADIĆA 17, 49218 PREGRADA</b></p>		
3.			
3.1	Zaprimljeno 29.10.2018.g. pod brojem Z-11608/2018		
	<p>UKNJIŽBA, STVARNA SLUŽNOST na k.č. 132, RJEŠENJE UREDA DRŽAVNE UPRAVE, SLUŽBE ZA GOSPODARSTVO I IMOVINSKO-PRAVNE POSLOVE, ISPOSTAVA PREGRADA, KLASA:UP/I-943-04/18-01/06, URBROJ:2140-09-02-01/4-18-6 19.09.2018, POTVRDE O UPLATI, radi izgradnje sustava prikupljanja i odvodnje otpadnih voda Aglomeracije Pregrada - u površini služnosti od 26,8 m<sup>2</sup>. Trasa kanalizacije, širine 1,5 m, prolazi uz istočnu među do udaljenosti cca 2 m u duljini 17,8 m, te - u površini služnosti od 47,2 m<sup>2</sup>. Trasa kanalizacije, širine 1,5 m, prolazi uz istočnu među u duljini 33,4 m. Na trasi kanalizacije nalazi se reviziono okno, dimenzije fi100, površine 1,1 m<sup>2</sup></p> <p><b>VIOP D.O.O., OIB: 73492360733, ULICA STJEPANA RADIĆA 17, 49218 PREGRADA</b></p>		
4.			

**C**  
**Teretovnica**

Rbr.	Sadržaj upisa	Iznos	Primjedba
4.1	Zaprimljeno 06.12.2021.g. pod brojem Z-14007/2021  UKNJIŽBA, ZALOŽNO PRAVO, UGOVOR O ZALOŽNOM PRAVU - SOLEMNIZIRAN PO JAVNOM BILJEŽNIKU GORDANI VEČERIĆ IZ PREGRADE 06.12.2021., POD POSL.BR.OV-3179/2021 03.12.2021, na nekretn. u AI, radi osiguranja novčane tražbine u iznosu 150.000,00 EUR (slovima: stopedesettisućaeura) u kunsjoj protuvrijednosti po srednjem tečaju Hrvatske narodne banke na dan plaćanja, uvećano za sve ugovorene kamate, naknade i troškove, te prema uvjetima iz ugovora <b>ZAGREBAČKA BANKA D.D., OIB: 92963223473, TRG BANA JOSIPA JELAČIĆA 10, 10000 ZAGREB</b>	150.000,00 EUR	

Potvrđuje se da ovaj izvadak odgovara stanju zemljišne knjige na datum 05.08.2022.



REPUBLIKA HRVATSKA

Općinski sud u Zlataru  
ZEMLJIŠNOKNJIŽNI ODJEL PREGRADA  
Stanje na dan: 05.08.2022. 22:42

Verificirani ZK uložak

Katastarska općina: 323985, PREGRADA

Broj ZK uložka: POPIS I

Broj zadnjeg dnevnika: Z-642/2022

Aktivne plombe: Z-934/2022, Z-2312/2022, Z-6477/2022

## IZVADAK IZ ZEMLJIŠNE KNJIGE

A  
Posjedovnica  
PRVI ODJELJAK

Rbr.	Broj zemljišta (kat. čestice)	Oznaka zemljišta	Površina			Primjedba
			jutro	čhv	m2	
1.	21/1	CESTA U PREGRADI		126		
2.	167/6	PUT		7		
3.	247	PUT U OMOŠAKU		229		
4.	393/5	PUT POD GOROM U LAPORU			878	
5.	860	PAŠNJAK U GORI		28		
6.	909	PUT U GORI		350		
7.	911	PUT U GORI		302		
8.	930/3	PUT U PUŠAKU		408		
9.	931/15	PUT U PUŠAKU		120		
10.	931/21	TRG U PREGRADI		565		
11.	931/25	PUT U PREGRADI		130		
12.	936/13	PUT		74		
13.	1047/24	PUT U GORICI		122		
14.	1048	PUT U GORICI		168		
15.	1240/45	PUT		239		
16.	1241	CESTA U GORICI		471		
17.	1256/17	PUT U GORICI		400		
18.	1260/16	PUT U GORICI		266		
19.	1276/47	PUT			40	
20.	1279	PUT U DUBRAVI		320		
21.	1282	PUT U DUBRAVI		234		
22.	1284	PUT U DUBRAVI		271		
23.	1286	PUT U DUBRAVI		317		
24.	1289/1	PUT U DUBRAVI		404		
25.	1840/2	PUT IZ VRBANCA U KOSTEL			7322	
26.	1840/3	PUT IZ VRBANCA U KOSTEL			49	
27.	1841	PUT		68		



A  
Posjedovnica  
PRVI ODJELJAK

Rbr.	Broj zemljišta (kat. čestice)	Oznaka zemljišta	Površina			Primjedba
			jutro	čhv	m2	
28.	1842/1	PUT PREGRADA			1097	
29.	1843/1	ULICA PUTI			3467	
30.	1844	PUT		489		
31.	1845	PUT		68		
32.	1846	PUT		169		
33.	1847	PUT NA MEDJI		175		
34.	1848	PUT		103		
35.	1849/1	PUT NA MEDJI		271		
36.	1849/2	PUT		32		
37.	1849/3	PUT NA MEDJI		83		
38.	1850	PUT		682		
39.	1851	PUT		192		
40.	1852	PUT		323		
41.	1853/1	PUT PREGRADA VRHI			243	
42.	1854	PUT			246	
43.	1855/1	PUT PUTI			3592	
44.	1856	PUT		237		
45.	1857	PUT		41		
46.	1858	PUT		137		
47.	1859	PUT		150		
48.	1860	PUT		151		
49.	1861	PUT		557		
50.	1862	PUT		19		
51.	1863	PUT NA MEDJI		196		
52.	1864	PUT		88		
53.	1865/1	PUT NA MEDJI		56		
54.	1865/2	PUT NA MEDJI		20		
55.	1866	PUT		157		
56.	1867	PUT		92		
57.	1868/1	PUT NA MEDJI		24		
58.	1868/2	PUT NA MEDJI			585	
59.	1869	PUT		374		
60.	1870	PUT		418		
61.	1871	PUT		592		
62.	1872	PUT		257		

**A**  
**Posjedovnica**  
**PRVI ODJELJAK**

Rbr.	Broj zemljišta (kat. čestice)	Oznaka zemljišta	Površina			Primjedba
			jutro	čhv	m2	
63.	1873	PUT		119		
64.	1874	PUT NA MEDJI		106		
65.	1875	PUT NA MEDJI		105		
66.	1876	PUT		883		
67.	1877	PUT		107		
68.	1878	PUT		146		
69.	1879	PUT		112		
70.	1880	PUT		128		
71.	1881	PUT		48		
72.	1882	PUT		162		
73.	1883	CESTA IZ PREGRADE U SOPOT		539		
74.	1884	PUT		290		
75.	1885	PUT		1105		
76.	1886	PUT		43		
77.	1887	PUT		724		
78.	1888/1	PUT		594		
79.	1888/2	PUT U PREGRADI			929	
80.	1888/3	PUT		156		
81.	1888/4	PUT		405		
82.	1888/5	POD LENARTOM DVORIŠTE			315 315	
83.	1889	PUT		260		
84.	1890/4	PUT PUTI			323	
85.	1890/5	PUT PUTI			410	
86.	1890/6	PUT PUTI			38	
87.	1891	PUT		281		
88.	1892	PUT		632		
89.	1893/1	PUT		235		
90.	1893/2	PUT		5		
91.	1893/3	PUT		48		
92.	1894/1	PUT			387	
93.	1895/1	PUT		163		
94.	1895/2	PUT		27		
95.	1896	PUT NA MEDJI		570		
96.	1897/1	PUT		68		



**A**  
**Posjedovnica**  
**PRVI ODJELJAK**

Rbr.	Broj zemljišta (kat. čestice)	Oznaka zemljišta	Površina			Primjedba
			jutro	čhv	m2	
97.	1897/2	PUT		132		
98.	1897/3	PUT		259		
99.	1898	PUT		357		
100.	1899/1	PUT		326		
101.	1899/2	PUT		7		
102.	1899/3	PUT		42		
103.	1900/1	ULICA		304		
104.	1900/2	ULICA		1393		
105.	1900/4	ULICA		183		
106.	1901	PUT		187		
107.	1902	PUT		141		
108.	1903	PUT		152		
109.	1904	PUT		1420		DUPLA U 1102 K. O. PREGRADA
110.	1905	PUT NA MEDJI		42		
111.	1906	PUT NA MEDJI		73		
112.	1908	PUT U VRBANEC		1432		
113.	1909	PUT NA MEDJI		37		
114.	1910	PUT		622		
115.	1911	PUT NA MEDJI		100		
116.	1912/2	CESTA IZ VRBANCA U KOSTEL			23620	
117.	1913	PUT			830	
118.	1914	PUT		1287		
119.	1915	PUT		149		
120.	1916	PUT		144		
121.	1917	PUT		184		
122.	1919/1	PUT IZ GORJAKOVA			743	
123.	1919/2	PUT IZ GORJAKOVA			10	
124.	1920/3	PUT			258	
125.	1920/4	PUT			329	
126.	1921	PUT			348	
127.	1922	PUT			189	
128.	1923/2	PUT		4		
129.	1924	PUT NA MEDJI		179		
130.	1925	PUT IZ GORJAKOVA		34		



A  
Posjedovnica  
PRVI ODJELJAK

Rbr.	Broj zemljišta (kat. čestice)	Oznaka zemljišta	Površina			Primjedba
			jutro	čhv	m2	
131.	1928	PUT NA MEDJI		50		
132.	1931/2	POTOK		7		
133.	1931/6	POTOK		596		
134.	1931/10	POTOK		195		
135.	1931/11	DVORIŠTE		39		
136.	1931/12	POTOK		79		
137.	1931/13	PAŠNJAK		36		
138.	1931/14	POTOK		105		
139.	1931/15	PAŠNJAK		16		
140.	1931/16	PAŠNJAK		35		
141.	1931/17	POTOK		145		
142.	1931/18	LIVADA		6		
143.	1931/19	LIVADA		66		
144.	1931/20	POTOK		23		
145.	1931/21	LIVADA		52		
146.	1931/22	ORANICA		3		
147.	1931/23	ORANICA		2		
148.	1931/24	ORANICA		2		
149.	1931/25	POTOK			1412	
150.	1931/26	POTOK			5065	
151.	1931/27	POTOK			264	
152.	1931/28	POTOK			67	
153.	1931/29	DVORIŠTE PREGRADA VRHI			197	
154.	1931/30	ŠUMA LAPOR			342	
155.	1931/31	PAŠNJAK PREGRADA VRHI			1146	
156.	1931/32	LIVADA NA SELU			265	
157.	1931/33	NEPLODNO MOSTNA VAGA			237	
158.	1931/34	PAŠNJAK NA SELU			1895	
159.	1931/35	PAŠNJAK PREGRADA			131	
160.	1931/36	PAŠNJAK PREGRADA			944	
161.	1931/37	UREĐENO ZEMLJIŠTE PREGRADA			1319	
162.	1931/38	DVORIŠTE PREGRADA			115	
163.	1931/39	ORANICA PREGRADA			199	
164.	1931/40	DVORIŠTE PREGRADA			567	
165.	1931/41	ORANICA PREGRADA			60	

**A**  
**Posjedovnica**  
**PRVI ODJELJAK**

Rbr.	Broj zemljišta (kat. čestice)	Oznaka zemljišta	Površina			Primjedba
			jutro	čhv	m2	
166.	1931/42	ORANICA PREGRADA			104	
167.	1931/43	LIVADA MOKRICE			2018	
168.	1931/44	PAŠNJAK PREGRADA			86	
169.	1931/50	DVORIŠTE			381	
170.	1931/51	LIVADA MOKRICE			643	
171.	1933	POTOK MLINSKI		74		
172.	1934/1	NEPLODNO ZEMLJIŠTE MOSTNA VAGA			1236	
173.	1936/1	POTOK MLINSKI		78		
174.	1936/2	POTOK		22		
		UKUPNO:		3065 4	64941	

**B**  
**Vlastovnica**

Rbr.	Sadržaj upisa	Primjedba
1.	Vlasnički dio: 1/1 JAVNO DOBRO U OPĆOJ UPORABI	

**C**  
**Teretovnica**

Rbr.	Sadržaj upisa	Iznos	Primjedba
1.	<p>1.1 Zaprimito 27.06.2018.g. pod brojem Z-6973/2018</p> <p>UKNJIŽBA, STVARNA SLUŽNOST na k.č. 1914, 1931/5, 1931/10, 1931/14, 1931/27, IZVRŠNO RJEŠENJE HRVATSKE VODE VGO ZA GORNJU SAVU, KLASA: UUP/I-325-01/17--16/0000527, UR.BR. 374-25-4-18-5 I SITUACIJSKI NACRT S UCRTANJEM PRAVA SLUŽNOSTI IZRAĐEN PO GEODETSKOM UREDU GEODETIKA D.O.O., 22.05.2018, radi polaganja kanalizacijskih vodova u svrhu projekta: Prikupljanje i odvodnja otpadnih voda Aglomeracije Pregrada sukladno lokacijskoj dozvoli klasa: UP/I-350-05/16-01/45, urbr.2140/01-08/4-17-0013 od 08.05.2017., na kčbr. 1914 površine služnosti 20 m2, na kčbr. 1931/10 površine služnosti 14 m2, na kčbr. 1931/14 površine služnosti 14 m2, na kčbr. 1931/27 površine služnosti 91 m2 i na kčbr. 1931/5 površine služnosti 278 m2,</p> <p><b>VIOP D.O.O., OIB: 73492360733, ULICA STJEPANA RADIĆA 17, 49218 PREGRADA</b></p>		
3.			



C  
Teretovnica

Rbr.	Sadržaj upisa	Iznos	Primjedba
3.1	<p>Zaprimljeno 10.06.2019.g. pod brojem Z-6652/2019</p> <p>UKNJIŽBA, STVARNA SLUŽNOST na k.č. 930/3, 1279, 1282, 1286, 1289/1, 1843/1, 1844, 1899/1, 1899/2, 1900/2, 1900/4, 1901, 1902, 1910, 1914, 1917, UGOVOR O OSNIVANJU PRAVA SLUŽNOSTI (U ZBIRCI ISPRAVA POD POSL. BR. Z-12097/18.) 06.11.2018, ANEKS UGOVORA O OSNIVANJU PRAVA SLUŽNOSTI 27.05.2019, ODLUKA O ODREĐIVANJU IMENA TRGA I ULICA U NASELJU GRADSKOG KARAKTERA PREGRADA 24.09.1991, JEDINSTVENA BAZA PODATAKA O NERAZVRSTANIM CESTAMA GRADA PREGRADE 19.06.2019, POTVRDA GRADA PREGRADA, KLASA:940-01/19-01/24, URBROJ:2214/01-02-19-2 26.04.2019, SLUŽBENI GLASNIK KZZ, BROJ: 32/14., radi izgradnje sustava prikupljanja i odvodnje otpadnih voda Aglomeracije Pregrada (ukopavanje cjevovoda odnosno ugradnja revizijskih okana), kčbr. 1844 put 489 čhv - u površini služnosti 3,1 m2, kčbr. 930/3 put u pušaku 408 čhv - u površini služnosti 156,1 m2, kčbr. 1900/2 ulica 1393 čhv - u površini služnosti 1364,7 m2 kčbr. 1901 put 187 čhv - u površini služnosti 31 m2, kčbr. 1902 put 141 čhv - u površini služnosti 6,1 m2, kčbr. 1914 put 1287 čhv - u površini služnosti 291,7 m2, kčbr. 1843 ulica 973 čhv - u površini služnosti 49,3 m2, kčbr. 1279 put u dubravi 320 čhv - u površini služnosti 462,9 m2, kčbr. 1282 put u dubravi 234 čhv - u površini služnosti 72,9 m2, kčbr. 1910 put 622 čhv - u površini služnosti 323,5 m2, kčbr. 1289/1 put u dubravi 404 čhv - u površini služnosti 316,1 m2 kčbr. 1286 put u dubravi 317 čhv - u površini služnosti 172,6 m2, kčbr. 1899/1 put 326 čhv - u površini služnosti 580,7 m2, kčbr. 1900/4 ulica 183 čhv - u površini služnosti 349,3 m2, kčbr. 1899/2 put 7 čhv - u površini služnosti 10,3 m2, kčbr. 1917 put 184 čhv - u površini služnosti 63,3 m2.</p> <p><b>VIOP D.O.O., OIB: 73492360733, ULICA STJEPANA RADIĆA 17, 49218 PREGRADA</b></p>		
4.			
4.1	<p>Zaprimljeno 09.09.2019.g. pod brojem Z-9411/2019</p> <p>UKNJIŽBA, STVARNA SLUŽNOST na k.č. 1908, UGOVOR O OSNIVANJU PRAVA SLUŽNOSTI CESTOVNOG ZEMLJIŠTA 14.06.2019, IZVADAK IZ SUDSKOG REGISTRA OVJEREN PO J. BILJEŽNIKU G. VEČERIĆ IZ PREGRADE POD BR. OV-2701/19. 06.09.2019, radi izgradnje sustava prikupljanja i odvodnje otpadnih voda Aglomeracije Pregrada, na kčbr. 1908 put u vrbanez 1432 čhv - u površini služnosti 586,7 m2</p> <p><b>VIOP D.O.O., OIB: 73492360733, ULICA STJEPANA RADIĆA 17, 49218 PREGRADA</b></p>		

Potvrđuje se da ovaj izvadak odgovara stanju zemljišne knjige na datum 05.08.2022.